

# ABONY




VÁROS

## TELEPÜLÉSRENDEZÉSI TERVENEK

### MÓDOSÍTÁSA

M=1:2000



- Jelmagyarázat:**
-  kötelező vonalas szabályozási elemek
  -  érvényes szabályozási terv határa
  -  építési övezet, övezet határa

építési övezet (tervezési területen)

<b>Vt1</b>	K	50
	12,00	1000

településközpont, vegyes terület

építési övezet (tervezési terület környezetben)

<b>Vt1</b>	K	50
	12,00	1000

településközpont, vegyes terület

<b>Vt2</b>	0	60
	7,50	500

településközpont, vegyes terület

egyéb

- Köu-3** országos mellékút
- Köu-5** kiszolgálóút
- Köu-7** kerékpárút

**MK** műemleki környezet határa

 műemlek

 védett helyi művi érték

 régészeti lelőhely határa

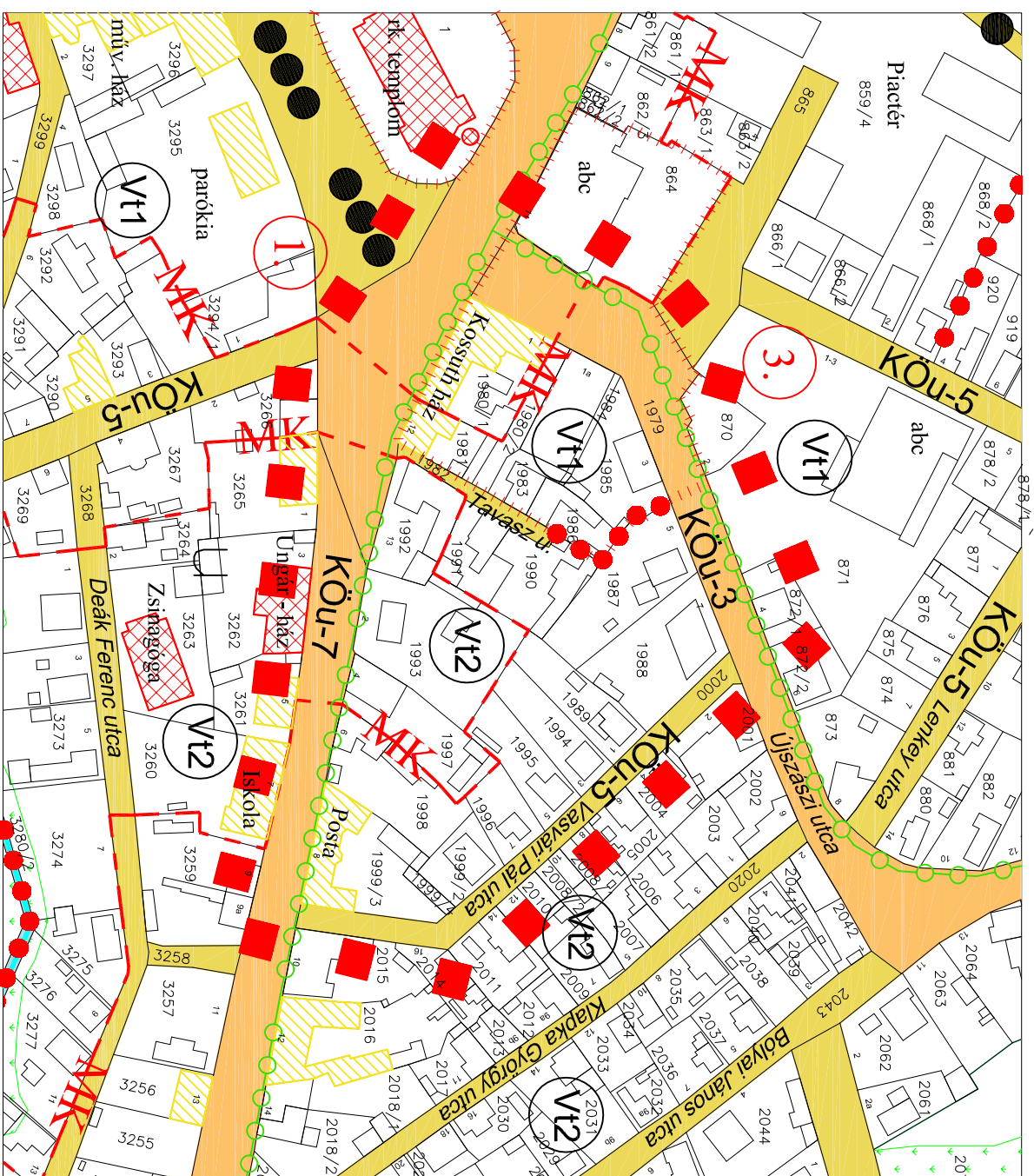
 régészeti lelőhely száma

Beépítési mód









Beépítettség megengedett legnagyobb mértéke (%)	
---	--

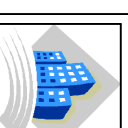
Megengedett legnagyobb építménymagasság (m)

Kialakítható legkisebb telekterület méret (m <sup>2</sup> )	
---	--



**Alaptérképi elemek:**

-  földrészelhatár
-  altrészlethatár
-  minőségi osztályhatár
-  helyrajziszám
-  altrészletjel
-  minőségi osztály
-  művelési ág
-  épület



**KISZELOVICCS ÉS TÁRSA TELEPÜLÉSTERVEZŐ KFT.**

5000 Szolnok, Szántó Krt. 52. II/5

**ABONY VÁROS TELEPÜLÉSRENDEZÉSI TERV MÓDOSÍTÁSA**

**SZABÁLYOZÁSI TERV MÓDOSÍTÁS - 6. SZ. TERVEZÉSI TERÜLET**

Rajz megnevezése

Méretarány  
M = 1 : 2 000

Datum  
Szolnok, 2015. Szeptember

Rajzszám  
SZ - 2/M6

Vezető településtervező

Településtervező munkatárs

Számítógépes ábrázolás

  
Kiszeloivics Ilkó

KÉSZÜLT AZ ÁLLAMI ALAPADATOK FELHASZNÁLÁSÁVAL.